

Asendiplaan kinnistu koormamiseks isikliku kasutusõigusega

Meierei tn 1

M1:1000






Saare maakond, Kuressaare, Meierei tn 1

- Meierei tn 1 maaüksus
- Katastritunnus 34901:001:0059
- Tartu Maakohtu Kinnistuosakonna registriosa number 4145534

Kitsendused

1. Maaüksusele paigaldatav kaabelliin on tähistatud sinise joonega.
 - 10kV maakaabelliini kaitsevööndi ala on piki kaabelliini kulgev ala, mida mõlemalt poolt piiravad liini äärmistest kaablitest 1 meetri kaugusel paiknevad mõttelised vertikaaltasandid

Tingmärgid

-  Projekteeritav 10kV pingega maakaabelliin
-  Maaüksuse piir
-  Kasutusõiguse ala (10kV kaabelliin)

Kasutusõiguse ala 374 m²

Kasutusõiguse ala tähtajatu